



**КОМИТЕТ ИМУЩЕСТВЕННЫХ ОТНОШЕНИЙ
АДМИНИСТРАЦИИ ПЕРМСКОГО МУНИЦИПАЛЬНОГО ОКРУГА**

РЕШЕНИЕ

о размещении объектов № 846

Пермский край
Пермский округ

26.04.2023

Комитет имущественных отношений администрации Пермского муниципального округа разрешает Акционерному обществу «Газпром газораспределение Пермь» (ИНН 5902183841, ОГРН 1025900512670, почтовый адрес: 614000, г. Пермь, ул. Петропавловская, 43)

размещение объекта «Газопровод давлением до 1.2 Мпа, для размещения которого не требуется разрешения на строительство»

на землях муниципальной собственности

на срок 1 год с 26.04.2023г. по 25.04.2024г.

Местоположение: Пермский край, м.о. Пермский, с. Троица, ул. Январская, з/у 23

Приложение: схема предполагаемых к использованию земель или части земельного участка.

Особые условия использования:

1) При установке газопровода учесть параметры ширины проезда улично-дорожной сети, во избежание сужения полосы отвода дороги.

2) При условии получения разрешения на производство земляных работ.

Заместитель председателя комитета
имущественных отношений администрации
Пермского муниципального округа


(подпись, печать)

М.В. Королева



Схема предполагаемых к использованию земель или части земельного участка

Каталог координат, м

Объект: Газопровод давлением до 1,2 Мпа, для размещения которого не требуется разрешения на строительство

Местоположение: расположенных по адресу: Пермский край, м.о. Пермский, с. Троица, ул. Январская, з/у 23

Площадь земель или части земельного участка, кв.м.: 2810









Категория земель: земли населенных пунктов

Вид разрешенного использования: -

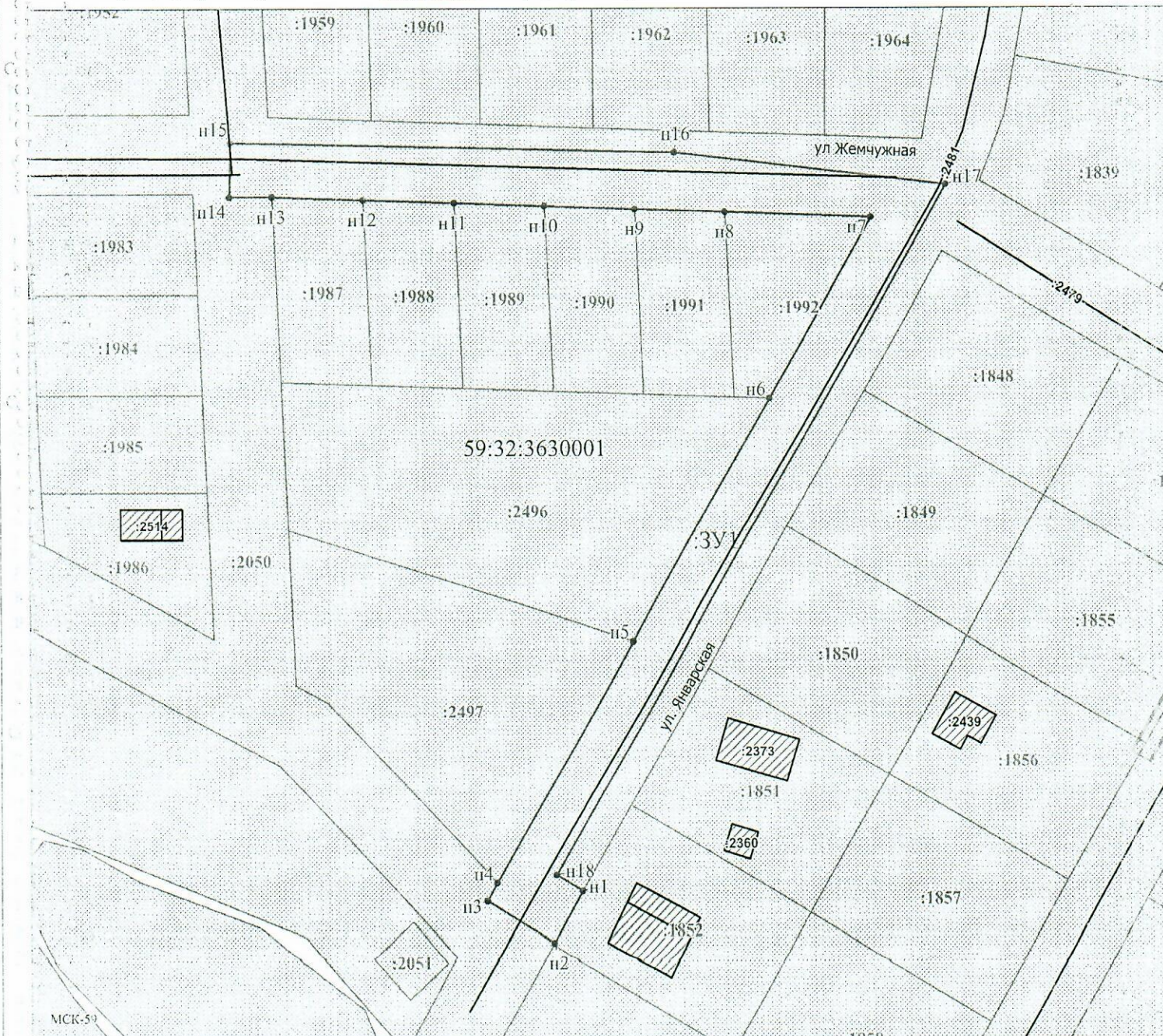
Описание границ смежных землепользователей:


- От точки н1 до точки н2 - земельный участок с кадастровым номером 59:32:3630001:1852
- От точки н2 до точки н4 - земельный участок с кадастровым номером 59:32:3630001:2050
- От точки н4 до точки н5 - земельный участок с кадастровым номером 59:32:3630001:2497
- От точки н5 до точки н6 - земельный участок с кадастровым номером 59:32:3630001:2496
- От точки н6 до точки н8 - земельный участок с кадастровым номером 59:32:3630001:1992
- От точки н8 до точки н9 - земельный участок с кадастровым номером 59:32:3630001:1991
- От точки н9 до точки н10 - земельный участок с кадастровым номером 59:32:3630001:1990
- От точки н10 до точки н11 - земельный участок с кадастровым номером 59:32:3630001:1989
- От точки н11 до точки н12 - земельный участок с кадастровым номером 59:32:3630001:1988
- От точки н12 до точки н13 - земельный участок с кадастровым номером 59:32:3630001:1987
- От точки н13 до точки н1 - земельный участок с кадастровым номером 59:32:3630001:2050

Условные обозначения:

-  - предполагаемый участок земель, на которых планируется размещение объекта
-  - границы и номер земельного участка, сведения о которых внесены в ЕГРН
-  - границы и номер объекта капитального строительства, сведения о которых внесены в ЕГРН
-  - граница кадастрового квартала
-  59.32.2.857 - зоны с особыми условиями использования территории, сведения о которых внесены в ЕГРН
-  :ЗУ1 - обозначение запрашиваемого земельного участка
-  н1 - характерная точка границ земель или части земельного участка
-  59:32:3630001 - номер кадастрового квартала

№ точки границы	X	Y
н1	516396.48	2263630.18
н2	516386.98	2263624.65
н3	516394.63	2263611.80
н4	516397.99	2263613.72
н5	516443.43	2263640.19
н6	516489.00	2263666.74
н7	516522.73	2263686.39
н8	516523.69	2263658.35
н9	516524.28	2263640.91
н10	516524.87	2263623.47
н11	516525.46	2263606.03
н12	516526.05	2263588.59
н13	516526.64	2263571.15
н14	516526.64	2263562.92
н15	516536.95	2263563.17
н16	516535.00	2263648.66
н17	516528.75	2263700.86
н18	516399.47	2263625.16
н1	516396.48	2263630.18



Заявитель:  / Егошина И.В.
 МП (подпись, расшифровка подписи)

Масштаб 1:800

(для юридических лиц и индивидуальных предпринимателей)